

MAPA DO CELÓW PROJEKTOWYCH
SKALA 1:500

Miejscowość: CZEŹSTOCHOWA

Układ wysokości: c: Kronstadt '86

Identyfikator i nazwa jednostki ewidencyjnej: 246401_1 m. Czeźstochowa

Układ współrzędnych prostokątnych p'askich: 2000 S6 18

Identyfikator i nazwa obrębu ewidencyjnego: 246401_1.0024

GK-III.6640. 1394.2014

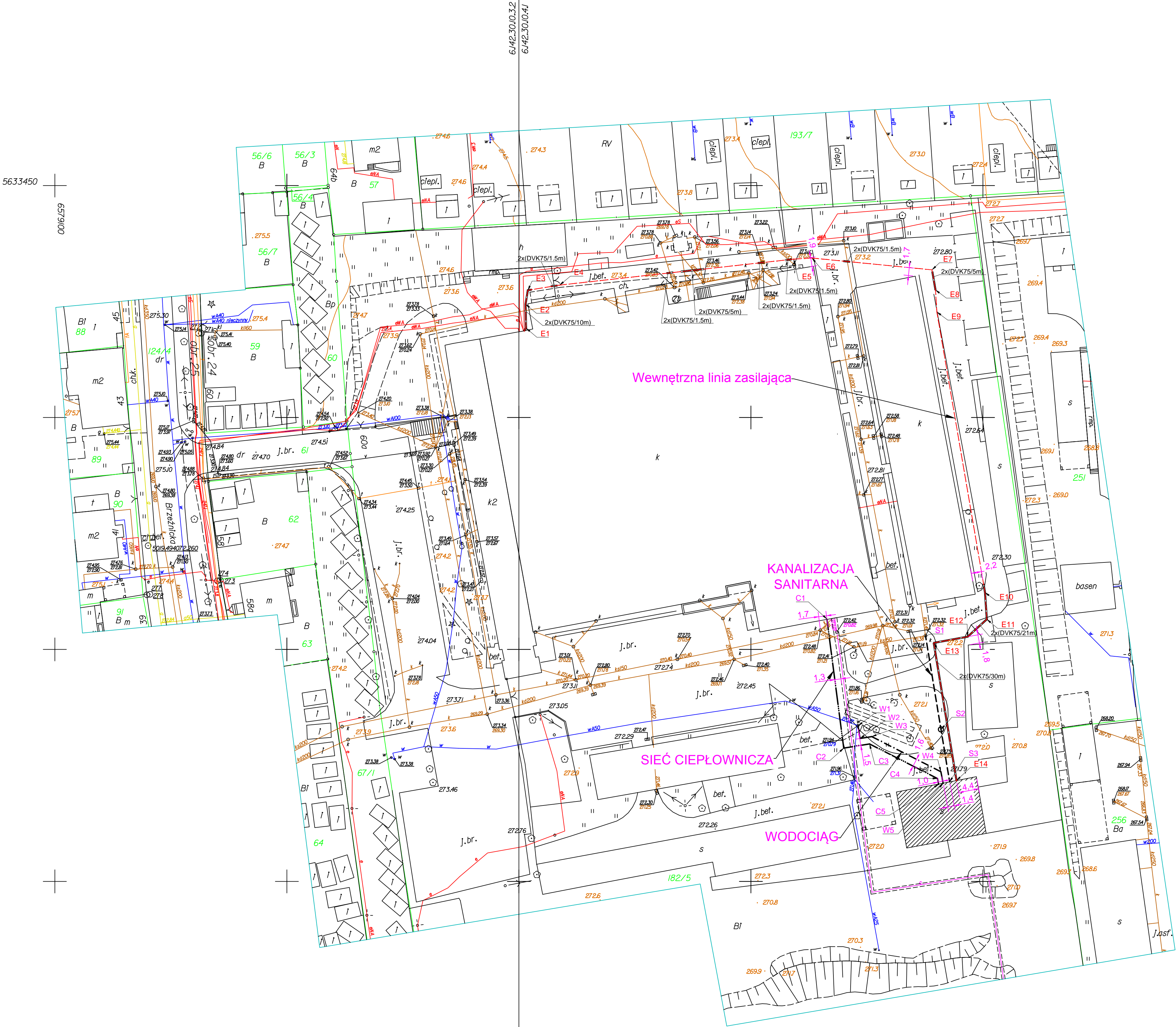
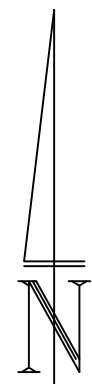
Adres: ul. Brzeźnicka 60a, działka nr 182/5, 64, 67/1

Data: 20.06.2014

Sekcja mapy zasadniczej: 6.142.30.10.3.2, 6.142.30.10.4.1


Wykonawca:

Niniejsza mapa jest zgodna co do treści z mapą zarejestrowaną w ODGIK w Czeźstochowie pod nr GK-III.6640.1394.2014.



LEGENDA

- istn. wodociąg
- istn. kanalizacja sanitarna
- istn. kanalizacja deszczowa
- istn. kabel energetyczny
- istn. kabel telefoniczny



przedmiotowy budynek

PROJEKTOWANE INSTALACJE SANITARNE

- zewnętrzny odcinek instalacji kanalizacyjnej
- zewnętrzny odcinek instalacji wody
- zewnętrzny odcinek instalacji ciepłowniczej

PROJEKTOWANE INSTALACJE ELEKTRYCZNE

- Ochrona ochronna na kablu w postaci rury dwuściennej, niebieskiej, materiału HDPE o oznaczeniach jak na rysunku np. 2x(DVK75/5m) - 2 rury typu DVK 75 o długości 5m każda
- Projektowana trasa linii kablowej nN 2x(YAKXS 0,6/1kV) pomiędzy rozdzielnią nN stacji transformatorowej należącej do inwestora a obiektem zasilania docelowego.

Ex Punkt charakterystyczny prowadzenia projektowanej linii niskiego napięcia i/w x- numer punktu charakterystycznego
Kable układane w terenie zgodnie z wytyczną trasą na głębokości 0,7m zgodnie z normą N SEP-E-004 Elektroenergetyczne i sygnalizacyjne linie kablowe. Projektowanie i budowa.

WYKAZ WSPÓŁRZĘDNYCH GEODEZYJNYCH

C1: X = 6579266.3864 Y = 5633356.4750
C2: X = 6579269.9889 Y = 5633328.7313
C3: X = 6579275.5598 Y = 5633329.6220
C4: X = 6579290.1933 Y = 5633322.1824
C5: X = 6579290.4258 Y = 5633320.9855

W1: X = 6579273.0600 Y = 5633333.6000
W2: X = 6579273.5158 Y = 5633330.8142
W3: X = 6579276.0221 Y = 5633331.2149
W4: X = 6579290.9351 Y = 5633323.6333
W5: X = 6579291.4023 Y = 5633321.1753

S1: X = 6579287.6200 Y = 5633352.9400
S2: X = 6579292.0833 Y = 5633325.8935
S3: X = 6579292.8166 Y = 5633321.4501

WSPÓŁRZĘDNE PUNKTÓW
- wewnętrzna linia zasilająca

nr punktu	X	Y
E1	6579201.5360	5633419.2705
E2	6579201.4381	5633424.4315
E3	6579201.9316	5633427.4269
E4	6579208.7626	5633428.5356
E5	6579259.2165	5633434.1394
E6	6579263.1490	5633434.3779
E7	6579289.0173	5633431.8236
E8	6579289.7600	5633427.4900
E9	6579290.0667	5633422.7434
E10	6579300.4358	5633362.2813
E11	6579300.8264	5633356.4983
E12	6579296.6987	5633352.7459
E13	6579289.3903	5633351.4211
E14	6579294.2890	5633321.7362

PODKŁAD MAPY, NA KTÓREJ WYKONANO PROJEKT
JEST ZGODNY Z MAPĄ DO CELÓW PROJEKTOWYCH
ZAREJESTROWANĄ W PODGIK W CZEŹSTOCHOWIE
POD NR KERG GK-III.6640.1394.2014 DNIA 20.06.2014

JEDYNOŚĆ PROJEKTOWA
NEO PROJEKT

F.U. "NEO-PROJEKT" WOJCIECH NOWAK
42-202 CZEŹSTOCHOWA
UL. DUBROWSKA 4
tel. 504-123-965
e-mail: neo-projekt@poczta.onet.pl
NIP: 573-256-39-98 REGON: 242915278

TEMAT

Projekt wykonawczy instalacji sanitarnych dla przebudowy budynku wolnostojącego na potrzeby zespołu laboratoryjnego wraz ze zmianą sposobu użytkowania

LOKALIZACJA INWESTYCJI

42-200 Czeźstochowa
ul. Brzeźnickiej 60a (dz. 182/5, 64, 67/1) identyfikator i nazwa obrębu ewidencyjnego 246401_1.0024)

INWESTOR

Politechnika Czeźstochowska
ul. Dąbrowskiego 69
42-200 Czeźstochowa

PROJEKTANT	IMIĘ I NAZWISKO	NR. UPRAWNIENI	PODPIS
PROJEKTANT INSTALACJI SANITARNYCH	mgr inż. Wojciech Nowak	SLK/3774/PWOS/11	
PROJEKTANT INSTALACJI ELEKTRYCZNYCH	mgr inż. Andrzej Borkowski	SLK/1453/PWOS/06	

SKALA	DATA	PAZA	BRANŻA	WYKONANIE	KOD PROJEKTU	NR RYSUNKU
1:500	09.2014	P-W	SANITARNA	A	14_019	S1

TYTUŁ RYSUNKU: ZAGOSPODAROWANIE TERENU